
















Auszug aus dem Internet

ZEICHENERKLÄRUNG

A) FÜR DIE FESTSETZUNGEN

-  GRENZE DES GELTUNGSBEREICHES
-  UNVERÄNDERT BESTEHENBLEIBENDE STRASSENBEGRENZUNGSLINIE
-  FESTZUSETZENDE VORDERE BAUGRENZE
-  AUFZUHEBENDE VORDERE BAUGRENZE
-  FESTZUSETZENDE SEITLICHE U. RÜCKWÄRTIGE BAUGRENZE
-  AUFZUHEBENDE SEITLICHE U. RÜCKWÄRTIGE BAUGRENZE
-  ÖFFENTLICHE VERKEHRSFLÄCHE
-  ZWINGEND FESTGESETZTE ANZAHL DER VOLLGESCHOSSE
-  BREITE DER STRASSEN UND WEGE

B) FÜR DIE HINWEISE

-  BESTEHENDE GRUNDSTÜCKSGRENZEN
-  MÖGLICHE TEILUNG DER GRUNDSTÜCKE
-  FLURSTÜCKSNUMMERN
-  VORHANDENE HAUPTGEBÄUDE
-  VORHANDENE NEBENGEBÄUDE
-  GEPLANTE GEBÄUDE

VERFAHRENSVERMERKE

ÖFFENTLICH AUSGELEGT VOM 22. 2.1965 BIS EINSCHL. 22.3.1965
 AUFGESTELLT GEM. § 9 u. 10 BBAUG MIT BESCHLUSS DES STADTRATES
 VOM 22. 6.1965 LINDAU(B), DEN 28. 7.1965



[Signature]
 OBERBÜRGERMEISTER

GENEHMIGT GEM. § 11 BBAUG MIT RE VOM 30.11.1965 NR XX 2406/65
 AUGSBURG DEN 30. Nov. 1965



REGIERUNG VON SCHWABEN
 I. A.

[Signature]
 (Sturm) Regierungsbaudirektor

DIE ÄNDERUNG HAT MIT DER ÖFFENTLICHEN BEKANNTMACHUNG
 AM 18.12.1965 GEM. § 12 BBAUG RECHTSVERBINDLICHKEIT ERLANGT
 LINDAU(B), DEN 25.1.1966

[Signature]
 OBERBÜRGERMEISTER

Bebauungsplan Nr. 57
 1. Änderung



Auszug aus dem Internet
**ÄNDERUNG ZUM
 BEBAUUNGSPLAN 57**

M = 1:1000

STADTBAUAMT - STADTPLANUNG
 LINDAU, DEN 19.2.1964

[Signature]
 STADTVERORDNUNGSRAAT